

OpenFietsMap (Benelux_v04-07-2020)

MAP DATA © OPENSTREETMAP.ORG,
MAP DESIGN © OPENFIETSMAP.NL,
SRTM/DEM DATA © U.S. GEOLOGICAL
SURVEY AND JONATHAN DE FERRANTI
(VIEWFINDERPANORAMAS.ORG). Map













0 0.5 1.0 1.5 2.0 2.5 3.0 km

N52° 19.128' E7° 05.311'

RL16i - Papillon (29km)



RL16i - Papillon (29km)

Richtingen	Afstand	Koers	Tijd	Totale	Totale tijd
 Begin bij Camping & Bungalowpark de Papillon				0 m	0 seconden
 Neem de Kanaalweg en fiets naar het westen	69 m	180° waar	0 seconden	69 m	0 seconden
 Sla linksaf op Schotbroekweg	1.2 km	290° waar	3 minuten	1.2 km	3 minuten
 Houd rechts op Brandehofweg	639 m	243° waar	2 minuten	1.9 km	5 minuten
 Sla linksaf op Nordhornsestraat	164 m	242° waar	1 minuten	2.0 km	6 minuten
 Sla rechtsaf op Nordhornsestraat	134 m	194° waar	1 minuten	2.2 km	6 minuten
 Sla rechtsaf op Nordhornsestraat	1.7 km	192° waar	6 minuten	3.9 km	11 minuten
 Sla rechtsaf op Vledderstraat	139 m	216° waar	1 minuten	4.0 km	12 minuten
 Sla linksaf op Vledderstraat	13 m	292° waar	1 minuten	4.0 km	12 minuten
 Houd links aan op Grotestraat	178 m	240° waar	1 minuten	4.2 km	13 minuten
 Sla rechtsaf op Kokstuunke	21 m	167° waar	1 minuten	4.2 km	13 minuten
 Sla linksaf op Burgemeester Hoogklimmerstraat	81 m	225° waar	1 minuten	4.3 km	13 minuten
 Sla rechtsaf op Lange Voor	7 m	168° waar	1 minuten	4.3 km	14 minuten
 Sla rechtsaf op Kasteellaan	1.5 km	287° waar	5 minuten	5.8 km	18 minuten
 Aankomst bij Huis Singraven	18 m	102° waar	1 minuten	5.8 km	19 minuten
 Neem de Kasteellaan en fiets naar het zuiden	2 m	282° waar	19 minuten	5.8 km	19 minuten
 Sla linksaf op Molendijk	16 m	192° waar	1 minuten	5.8 km	19 minuten
 Sla rechtsaf op Straat	205 m	130° waar	1 minuten	6.1 km	19 minuten
 Houd links aan op Fietspad	300 m	174° waar	1 minuten	6.4 km	20 minuten
 Sla linksaf op Borgbosweg	509 m	193° waar	2 minuten	6.9 km	22 minuten
 Sla rechtsaf op Borgbosweg	620 m	136° waar	2 minuten	7.5 km	23 minuten
 Houd rechts aan op Borgbosweg	216 m	83° waar	1 minuten	7.7 km	24 minuten
 Sla linksaf op Beuningerstraat	533 m	150° waar	2 minuten	8.2 km	25 minuten
 Sla linksaf op Roorderheurneweg	3.9 km	132° waar	12 minuten	12.1 km	36 minuten
 Sla rechtsaf op Lutterzandweg	162 m	42° waar	1 minuten	12.3 km	37 minuten

RL16i - Papillon (29km)

	Richtingen	Afstand	Koers	Tijd	Totale	Totale tijd
	Houd rechts op Lutterzandweg	720 m	98° waar	2 minuten	13.0 km	39 minuten
	Houd links aan op Pad (Fietsen Toegestaan)	176 m	150° waar	1 minuten	13.2 km	39 minuten
	Aankomst bij Paviljoen 't Lutterzand	47 m	21° waar	1 minuten	13.2 km	39 minuten
	Neem de Pad (Fietsen Toegestaan) en fiets naar het	30 m	201° waar	21 minuten	13.3 km	39 minuten
	Sla rechtsaf op Fietspad	776 m	108° waar	2 minuten	14.0 km	41 minuten
	Sla linksaf op Zandhuizerweg	179 m	151° waar	1 minuten	14.2 km	42 minuten
	Houd links aan op Pad	1.6 km	42° waar	5 minuten	15.8 km	46 minuten
•	Aankomst bij Fietspad Lutterzand	21 m	276° waar	1 minuten	15.9 km	46 minuten
	Neem de Pad en fiets naar het zuiden	7 m	96° waar	7 minuten	15.9 km	46 minuten
	Sla linksaf op Fietspad	14 m	186° waar	1 minuten	15.9 km	46 minuten
	Sla rechtsaf op Fietspad	568 m	25° waar	2 minuten	16.5 km	48 minuten
	Sla linksaf op Holter Strasse	1.1 km	150° waar	3 minuten	17.6 km	51 minuten
	Sla linksaf op Baumwollstrasse (K 26)	635 m	61° waar	2 minuten	18.2 km	53 minuten
	Sla linksaf op Twentenfeldweg	7.0 km	345° waar	20 minuten	25.2 km	1 uur, 12 minuten
	Sla rechtsaf op Grensweg	486 m	250° waar	2 minuten	25.7 km	1 uur, 14 minuten
	Sla linksaf op Schotbroekweg	1.4 km	293° waar	4 minuten	27.1 km	1 uur, 18 minuten
	Sla linksaf op Kanaalweg	932 m	243° waar	3 minuten	28.1 km	1 uur, 20 minuten
	Aankomst bij Camping & Bungalowpark de Papillon	1.2 km	0° waar	4 minuten	29.3 km	1 uur, 23 minuten